





Figure 1

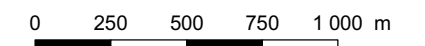
Localisation de la zone d'étude et identification des éléments du milieu physique

Composantes du projet

-  Zone d'étude
-  Limite de municipalité
-  Fossé
-  Intersection des cours d'eau et de l'autoroute



1:25 000



Projection : MTM, NAD83, fuseau 8

Sources :

Orthophotographie : 99800160.tif  
 Inventaires et cartographie : GENIVAR  
 Fichier : M105029\_Fig1\_060911.mxd

Septembre 2006

M105029